






# Planzeichen

## Verkehrsflächen

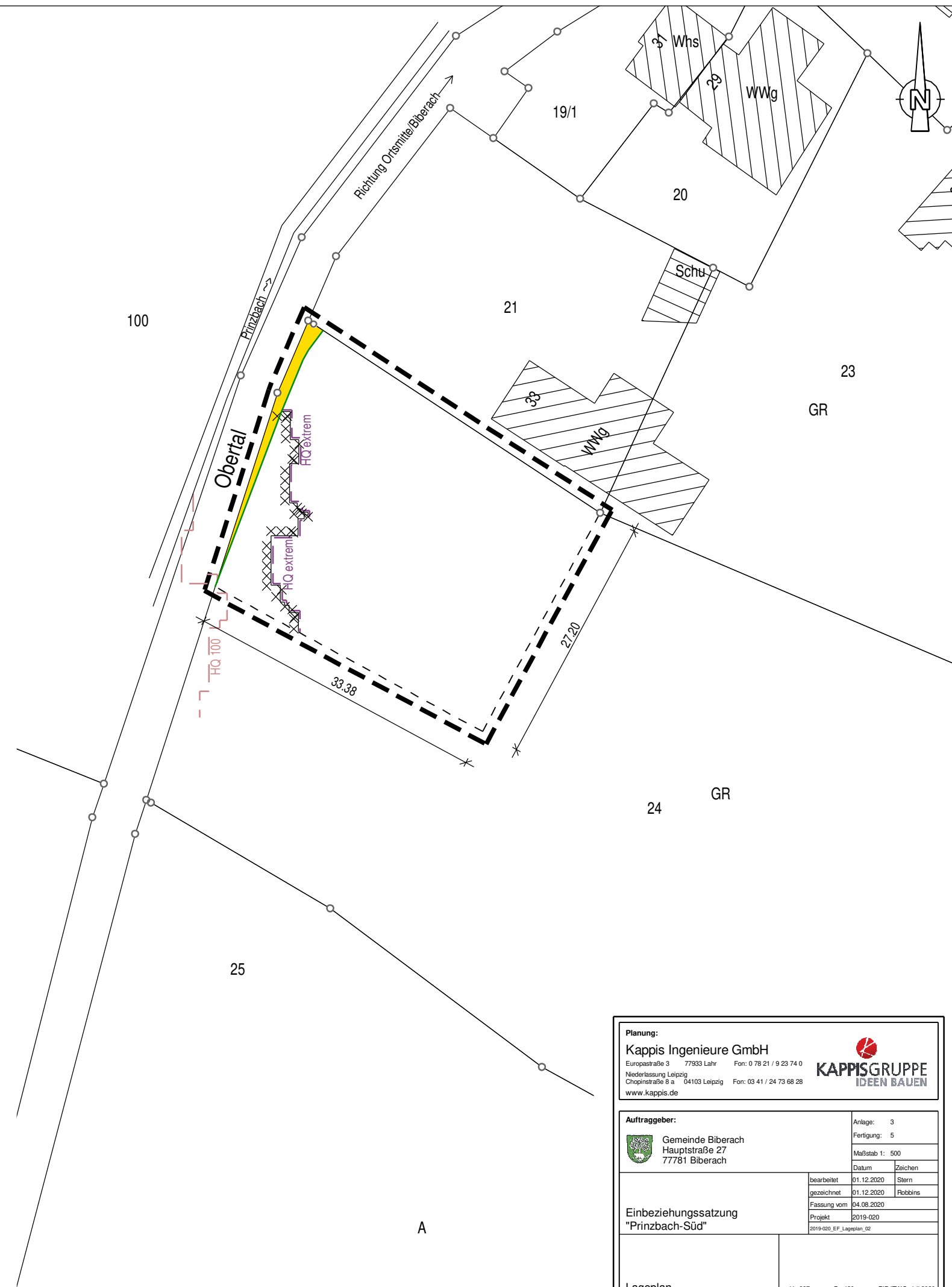
-  Gehweg
-  Straßenbegrenzungslinie auch gegenüber Verkehrsflächen besonderer Zweckbestimmung

## Sonstige Planzeichen

-  Umgrenzung der Flächen, bei deren Bebauung besondere bauliche Vorkehrungen gegen äußere Einwirkungen oder bei denen besondere bauliche Sicherungsmaßnahmen gegen Naturgewalten erforderlich sind/Grundwasser sowie Gebiet, das bei "Hochwasserereignissen mit niedriger Wahrscheinlichkeit oder bei Extremereignissen" (HQ extrem) überflutet wird
-  Grenze HQ 100
-  Grenze HQ extrem
-  Grenze des räumlichen Geltungsbereichs der Satzung
-  neue Grundstücksgrenzen (unverbindlich)

Jegliche Änderung, Vervielfältigung oder Weitergabe der Daten bedürfen der Zustimmung der Kappis Ingenieure GmbH oder des Auftraggebers.

Für nachrichtlich übernommene Einträge (z. B. Leitungstrassen, Katastergrundlagen) wird keine Gewähr übernommen. Lage und Vollständigkeit sind vor Nutzung zu überprüfen.



<b>Planung:</b> <b>Kappis Ingenieure GmbH</b> Europastraße 3 77933 Lahr Fon: 0 78 21 / 9 23 74 0 Niederlassung Leipzig Chopinstraße 8 a 04103 Leipzig Fon: 03 41 / 24 73 68 28 www.kappis.de				
<b>Auftraggeber:</b>  Gemeinde Biberach Hauptstraße 27 77781 Biberach		Anlage: 3 Fertigung: 5 Maßstab 1: 500		
		bearbeitet	01.12.2020	Stern
		gezeichnet	01.12.2020	Robbins
		Fassung vom	04.08.2020	
		Projekt	2019-020	
		2019-020_EF_Lageplan_02		
<b>Einbeziehungssatzung</b> <b>"Prinzbach-Süd"</b>				
<b>Lageplan</b>		H= 297 mm B= 420 mm FIB ITWO civil 2020		